ПОВІДОМЛЕННЯ

про появу ознак погіршення санітарного стану лісових насаджень

Київське обласне та м.Києву управління лісового та мисливського господарства
(Автономна Республіка Крим, область)

Державне Підприємство «Димерське лісове господарство»
(найменування власника лісів, постійного лісокористувача)

Лісництво **Литвинівське** урочище _____
квартал № 18 виділ № 6 ділянка № _____ площа (1) 0,3 гектарів

Таксаційна характеристика насадження

Склад 9Б1Дз+Бп, вік 120 років, бонітет I, середній діаметр 40 сантиметрів, середня висота 30 метрів, повнота 0,50, тип лісу В2ДС, рельєф рівнинний, експозиція -, ґрунт дерново-слабопідзолист, підріст 10Дз 15р, h-3м, 6.0 шт/га
підлісок КУП, ГРЗ, дімкнутість 0,2Ф

Лісопатологічна характеристика насадження

Вид пошкодження насадження (лісова пожежа, буревій, сніголам, обледеніння, відмирання та всихання дерев, захаращеність, об'їдання шкідниками хвої/листя, наявність гусені, масовий літ метеликів, опадання хвої/листя, відлущення кори на стовбурах та інші ознаки, не характерні для нормального стану дерев)

відмирання і всихання дерев, пошкодження стовбурними шкідниками

*** Ступінь пошкодження, ураження: сильна
(поодиноке, слабке, середнє, сильне)

Вид розподілу пошкоджених дерев: куртинний
(поодинокий, груповий, куртинний)

Обсяг ушкодженої деревини на 1 гектарі (окомірно) 213 куб. метрів, у тому числі сухостійної 213 куб. метрів

Ознаки погіршення стану лісових насаджень виявив:

майстер лісу	[signature]	Дрозденко О.Т.
(посада)	(підпис)	(ініціали та прізвище)

21 07 2021 року

лісничий	[signature]	С.М. Онищенко
(лісничий (помічник лісничого)	(підпис)	(ініціали та прізвище)

22 07 2021 року

Висновок інженера відділу (сектору) охорони і захисту лісу державного лісогосподарського (лісомисливського) підприємства або представника державного спеціалізованого лісозахисного підприємства щодо необхідності здійснення лісозахисних чи інших заходів з поліпшення санітарного стану лісів за результатами огляду санітарного стану лісової ділянки:

потребує проведення суцільної санітарної рубки на площі 0,3 га

Інж.ОЗЛ	[signature]	Подгайна Н.В.
(посада)	(підпис)	(ініціали та прізвище)

26 07 2021 року

ПЛАН

інструментальної зйомки ділянки
Суцільна санітарна рубка на 2021р.
лісництво Литвинівське, ДП `ДИМИРСЬКИЙ ЛІСГОСП`
квартал 18 виділ 6 площа 0,3 га

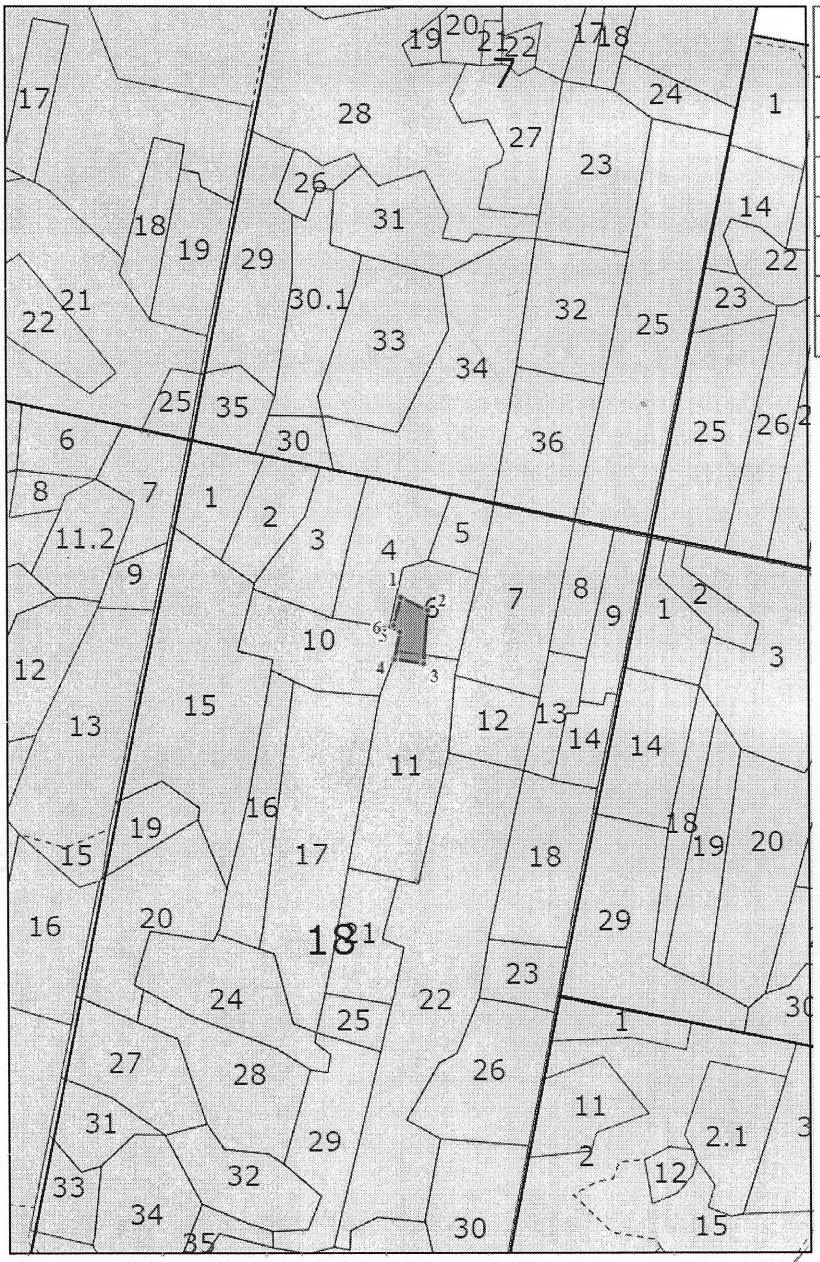

М 1:10 000

Експлікація

№ з/п	Координати
1	5612945.1, 3346064.6
2	5612928.4, 3346099.2
3	5612857.9, 3346095
4	5612863.4, 3346057.2
5	5612898.8, 3346063.8
6	5612907.9, 3346055.7
1	

Румб (угол)	Довжина ліній(м)
ПДС 73°14'	38,4
ПДС 5°35'	70,6
ПДЗ 89°17'	38,2
ПНС 1°34'	36
ПНЗ 50°40'	12,2
ПНС 4°27'	38,2

Відведення провів
03.07 2021р. _____
(підпис,ПІБ)

Зйомку виконав
09.07 2021р. _____
(підпис,ПІБ)

ПОВІДОМЛЕННЯ

про появу ознак погіршення санітарного стану лісових насаджень

Київське обласне та м.Києву управління лісового та мисливського господарства
(Автономна Республіка Крим, область)

Державне Підприємство «Димерське лісове господарство»
(найменування власника лісів, постійного лісокористувача)

Лісництво **Литвинівське** урочище _____
квартал № 23 виділ № 15 ділянка № _____ площа 1,3 (0,9) гектарів

Таксаційна характеристика насадження

Склад 9С1Бп+Дз, вік 105 років, бонітет I, середній діаметр 36 сантиметрів, середня висота 28 метрів, повнота 0,50, тип лісу ВЗДС, рельєф рівнинний, експозиція -, ґрунт дерново-сильнопідзолисте підріст 10Дз,15р,h-3м,3,0 тис шт/га підлісок КУЛ,ГРЗ, зімкнутість 0,20

Лісопатологічна характеристика насадження

Вид пошкодження насадження (лісова пожежа, буревій, сніголам, обледеніння, відмирання та всихання дерев, захаращеність, об'їдання шкідниками хвої/листя, наявність гусені, масовий літ метеликів, опадання хвої/листя, відлущення кори на стовбурах та інші ознаки, не характерні для нормального стану дерев)

буревій, вітролом

*** Ступінь пошкодження, ураження: сильне
(поодиноке, слабке, середнє, сильне)

Вид розподілу пошкоджених дерев: куртинний
(поодинокий, груповий, куртинний)

Обсяг ушкодженої деревини на 1 гектарі (окомірно) 229 куб. метрів, у тому числі сухостійної 229 куб. метрів

Ознаки погіршення стану лісових насаджень виявив:

майстер лісу	[подпис]	Шароваров К.Ю.
(посада)	(підпис)	(ініціали та прізвище)

21 07 2021 року

лісничий	[подпис]	С.М. Онищенко
(лісничий (помічник лісничого)	(підпис)	(ініціали та прізвище)

22 07 2021 року

Висновок інженера відділу (сектору) охорони і захисту лісу державного лісогосподарського (лісомисливського) підприємства або представника державного спеціалізованого лісозахисного підприємства щодо необхідності здійснення лісозахисних чи інших заходів з поліпшення санітарного стану лісів за результатами огляду санітарного стану лісової ділянки:

потребує проведення суцільної санітарної рубки на площі 0,9 га.

Інж.ОЗЛ	[подпис]	Подгайна Н.В.
(посада)	(підпис)	(ініціали та прізвище)

26 07 2021 року

ПЛАН

інструментальної зйомки ділянки
Суцільна санітарна рубка на 2021р.
лісництво Литвинівське, ДП `ДИМИРСЬКИЙ ЛІСГОСП`
квартал 23 виділ 15 площа 0,9 га

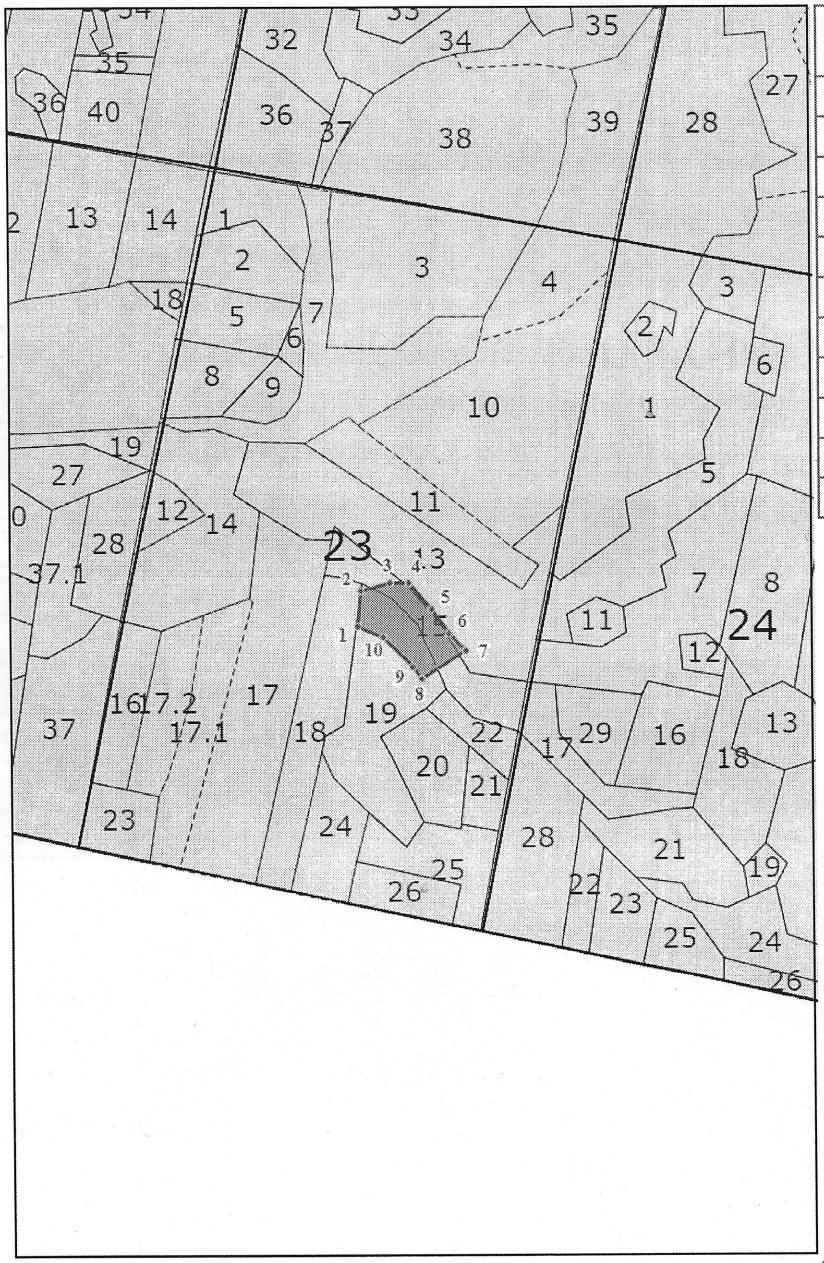

М 1:10 000

Експлікація

№ з/п	Координати
1	5611621, 3344079.3
2	5611668.1, 3344082.8
3	5611678.9, 3344120.8
4	5611679.4, 3344145.4
5	5611644.8, 3344175.2
6	5611613.5, 3344197.9
7	5611591, 3344220
8	5611553.8, 3344162.9
9	5611569.5, 3344151.1
10	5611607.7, 3344112.2
1	

Румб (угол)	Довжина ліній(м)
ПНЗ 4°45'	47,2
ПНС 65°8'	39,5
ПНС 79°50'	24,6
ПДС 49°44'	45,7
ПДС 44°57'	38,7
ПДС 53°29'	31,5
ПДЗ 47°55'	68,1
ПНЗ 45°56'	19,6
ПНЗ 54°31'	54,5
ПНЗ 76°59'	35,5

Відведення провів
09.07 2021 р. _____
(підпис,ПІБ)

Зйомку виконав
09.07 2021 р. _____
(підпис,ПІБ)

ПОВІДОМЛЕННЯ

про появу ознак погіршення санітарного стану лісових насаджень

Київське обласне та м.Києву управління лісового та мисливського господарства
(Автономна Республіка Крим, область)

Державне Підприємство «Димерське лісове господарство»
(найменування власника лісів, постійного лісокористувача)

Лісництво **Литвинівське** урочище _____
квартал № 24 виділ № 24 ділянка № _____ площа 1,8 (0,4) гектарів

Таксаційна характеристика насадження

Склад 6Б(100)Яз,2Гр,2Кл, вік 100 років, бонітет I, середній діаметр 40 сантиметрів, середня висота 29 метрів, повнота 0,70, тип лісу ВгДС, рельєф рівнинний, експозиція -, грунт свіжо-слабкодомісний, підріст Юз, Яр, Кл-2од, Зз-1од
підлісок КУЛ, ГРЗ, ожина - 0,20

Лісопатологічна характеристика насадження

Вид пошкодження насадження (лісова пожежа, буревій, сніголам, обледеніння, відмирання та всихання дерев, захараченість, об'їдання шкідниками хвої/листя, наявність гусені, масовий літ метеликів, опадання хвої/листя, відлущення кори на стовбурах та інші ознаки, не характерні для нормального стану дерев)

буревій, вітролом

*** Ступінь пошкодження, ураження: слабке
(поодиноке, слабке, середнє, сильне)

Вид розподілу пошкоджених дерев: куртинний
(поодинокий, груповий, куртинний)

Обсяг ушкодженої деревини на 1 гектарі (окомірно) 180 куб. метрів, у тому числі сухостійної 180 куб. метрів

Ознаки погіршення стану лісових насаджень виявив:

майстер лісу _____ Шарварков К.І.
(посада) (підпис) (ініціали та прізвище)

21 07 2021 року

лісничий _____ С.М. Онищенко
(лісничий (помічник лісничого) (підпис) (ініціали та прізвище)

22 07 2021 року

Висновок інженера відділу (сектору) охорони і захисту лісу державного лісогосподарського (лісомисливського) підприємства або представника державного спеціалізованого лісозахисного підприємства щодо необхідності здійснення лісозахисних чи інших заходів з поліпшення санітарного стану лісів за результатами огляду санітарного стану лісової ділянки:
потребує проведення суцільної санітарної рубки на площі 0,4 га.

Інж.ОЗЛ _____ Подгайна Н.В.
(посада) (підпис) (ініціали та прізвище)

26 07 2021 року

ПЛАН

інструментальної зйомки ділянки
Суцільна санітарна рубка на 2021р.
лісництво Литвинівське, ДП `ДИМИРСЬКИЙ ЛІСГОСП`
квартал 24 виділ 24 площа 0,4 га

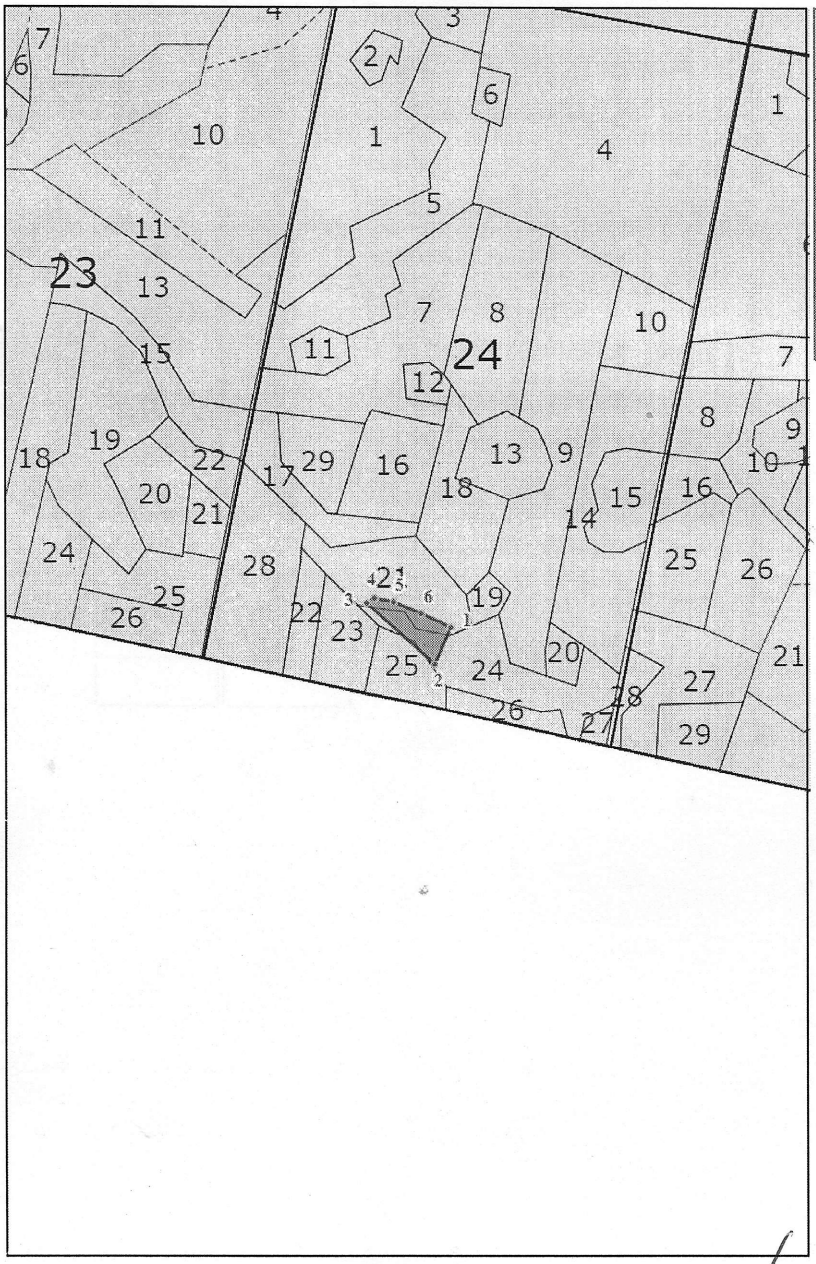

М 1:10 000

Експлікація

№ з/п	Координати
1	5611267, 3344564.4
2	5611218.3, 3344544
3	5611298.5, 3344454.5
4	5611305.3, 3344464.6
5	5611299.6, 3344489.8
6	5611285.2, 3344525.6
1	

Румб (угол)	Довжина ліній(м)
ПДЗ 13°44'	52,8
ПНЗ 57°8'	120,2
ПНС 47°3'	12,2
ПДС 86°15'	25,8
ПДС 77°5'	38,6
ПДС 73°52'	42,9

Відведення провів
29.07 2021 р. _____
(підпис,ПІБ)

Зйомку виконав
29.07 2021 р. _____
(підпис,ПІБ)

ПОВІДОМЛЕННЯ

про появу ознак погіршення санітарного стану лісових насаджень

Київське обласне та м.Києву управління лісового та мисливського господарства
(Автономна Республіка Крим, область)

Державне Підприємство «Димерське лісове господарство»
(найменування власника лісів, постійного лісокористувача)

Лісництво **Литвинівське** урочище _____
квартал № 25 виділ № 13 ділянка № _____ площа 1,6 (0,3) гектарів

Таксаційна характеристика насадження

Склад 9Бз 1Дз+Бп, вік 112 років, бонітет I, середній діаметр 44 сантиметрів, середня висота 29 метрів, повнота 0,60, тип лісу В2ДС, рельєф рівнинний, експозиція -, ґрунт дерново-слабоподзолисті підріст –, підлісок КУЛ, ГРЗ, зімкнутість 0,20

Лісопатологічна характеристика насадження

Вид пошкодження насадження (лісова пожежа, буревій, сніголам, обледеніння, відмирання та всихання дерев, захаращеність, об'їдання шкідниками хвої/листя, наявність гусені, масовий літ метеликів, опадання хвої/листя, відлущення кори на стовбурах та інші ознаки, не характерні для нормального стану дерев)

буревій, вітролом

*** Ступінь пошкодження, ураження: сильне
(поодиноке, слабке, середнє, сильне)

Вид розподілу пошкоджених дерев: куртинний
(поодинокий, груповий, куртинний)

Обсяг ушкодженої деревини на 1 гектарі (окомірно) 297 куб. метрів, у тому числі сухостійної 297 куб. метрів

Ознаки погіршення стану лісових насаджень виявив:

майстер лісу	[signature]	Шароваров К.Я.
(посада)	(підпис)	(ініціали та прізвище)

21. 07. 2021 року

лісничий	[signature]	С.М. Онищенко
(лісничий (помічник лісничого)	(підпис)	(ініціали та прізвище)

22. 07. 2021 року

Висновок інженера відділу (сектору) охорони і захисту лісу державного лісогосподарського (лісомисливського) підприємства або представника державного спеціалізованого лісозахисного підприємства щодо необхідності здійснення лісозахисних чи інших заходів з поліпшення санітарного стану лісів за результатами огляду санітарного стану лісової ділянки: потребує проведення суцільної санітарної рубки на площі 0,3 га.

Інж.ОЗЛ	[signature]	Подгайна Н.В.
(посада)	(підпис)	(ініціали та прізвище)

26. 07. 2021 року

ПЛАН

інструментальної зйомки ділянки, відведеної
під Відведення для суцільної санітарної рубки на 2021р.
Литвинівське лісництво, ДП "Димерське лісове господарство"
квартал 25 виділ 13 площа 0,3(га)

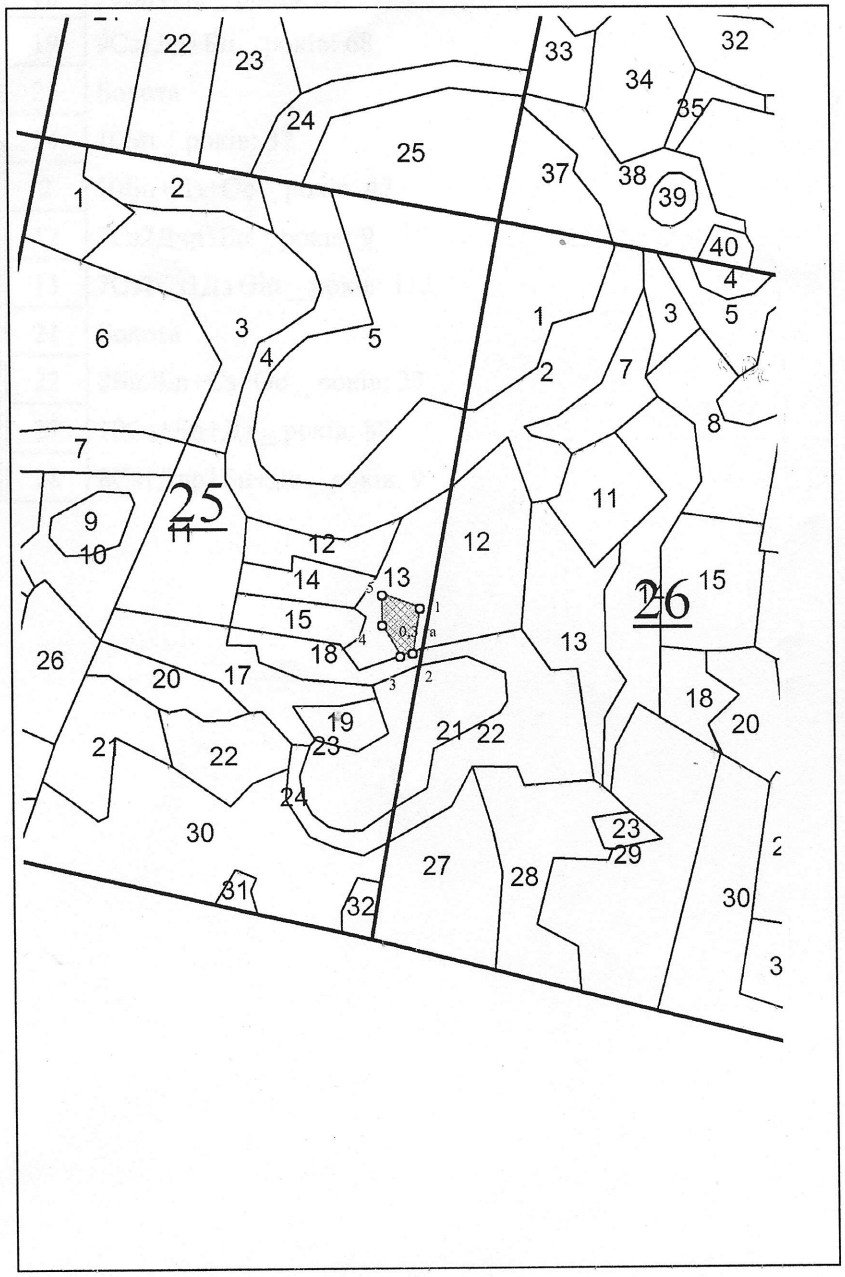

Експлікація

№ п/п	Координати	Довж. ліній
1	5611332, 345465	61,5
2	5611271, 345457	16,9
3	5611267, 345440	48,5
4	5611308, 345416	39,8
5	5611348, 345415	52,7
1		

Магнітне відхилення ПНС 9°0' станом на 31. 2.20

М 1:10000

Відведення провів 29.07 2021 р.

(підпис, ПІБ)

Зйомку виконав 29.07 2021 р.

(підпис, ПІБ)

ПОВІДОМЛЕННЯ

про появу ознак погіршення санітарного стану лісових насаджень

Київське обласне та м.Києву управління лісового та мисливського господарства
(Автономна Республіка Крим, область)

Державне Підприємство «Димерське лісове господарство»
(найменування власника лісів, постійного лісокористувача)

Лісництво **Литвинівське** урочище _____
квартал № 25 виділ № 25 ділянка № _____ площа 1,4 (0,3) гектарів

Таксаційна характеристика насадження

Склад 8Бк2Дз+Бп, вік 111 років, бонітет I, середній діаметр 44 сантиметрів, середня висота 29 метрів, повнота 0,60, тип лісу В2РС, рельєф рівнинний, експозиція -, ґрунт дерново-слабопідзолиста підріст 10Дз, 1Ср, І-Зм, 4Яс на 1га
підлісок КЛН, ГРЗ, рясність 0,2о

Лісопатологічна характеристика насадження

Вид пошкодження насадження (лісова пожежа, буревій, сніголам, обледеніння, відмирання та всихання дерев, захараченість, об'їдання шкідниками хвої/листя, наявність гусені, масовий літ метеликів, опадання хвої/листя, відлущення кори на стовбурах та інші ознаки, не характерні для нормального стану дерев)

буревій, вітролом

*** Ступінь пошкодження, ураження: сильне
(поодиноке, слабке, середнє, сильне)

Вид розподілу пошкоджених дерев: куртинний
(поодинокий, груповий, куртинний)

Обсяг ушкодженої деревини на 1 гектарі (окомірно) 207 куб. метрів, у тому числі сухостійної 207 куб. метрів

Ознаки погіршення стану лісових насаджень виявив:

майстер лісу _____ Шоровов К.Х.
(посада) (підпис) (ініціали та прізвище)

21. 07. 2021 року

лісничий _____ С.М. Онищенко
(лісничий (помічник лісничого)) (підпис) (ініціали та прізвище)

22. 07. 2021 року

Висновок інженера відділу (сектору) охорони і захисту лісу державного лісогосподарського (лісомисливського) підприємства або представника державного спеціалізованого лісозахисного підприємства щодо необхідності здійснення лісозахисних чи інших заходів з поліпшення санітарного стану лісів за результатами огляду санітарного стану лісової ділянки:

потребує проведення суцільної санітарної рубки на площі 0,3 га.

Інж.ОЗЛ _____ Подгайна Н.В.
(посада) (підпис) (ініціали та прізвище)

26. 07. 2021 року

ПЛАН

інструментальної зйомки ділянки
Суцільна санітарна рубка на 2021р.
лісництво Литвинівське, ДП `ДИМИРСЬКИЙ ЛІСГОСП`
квартал 25 виділ 25 площа 0,3 га

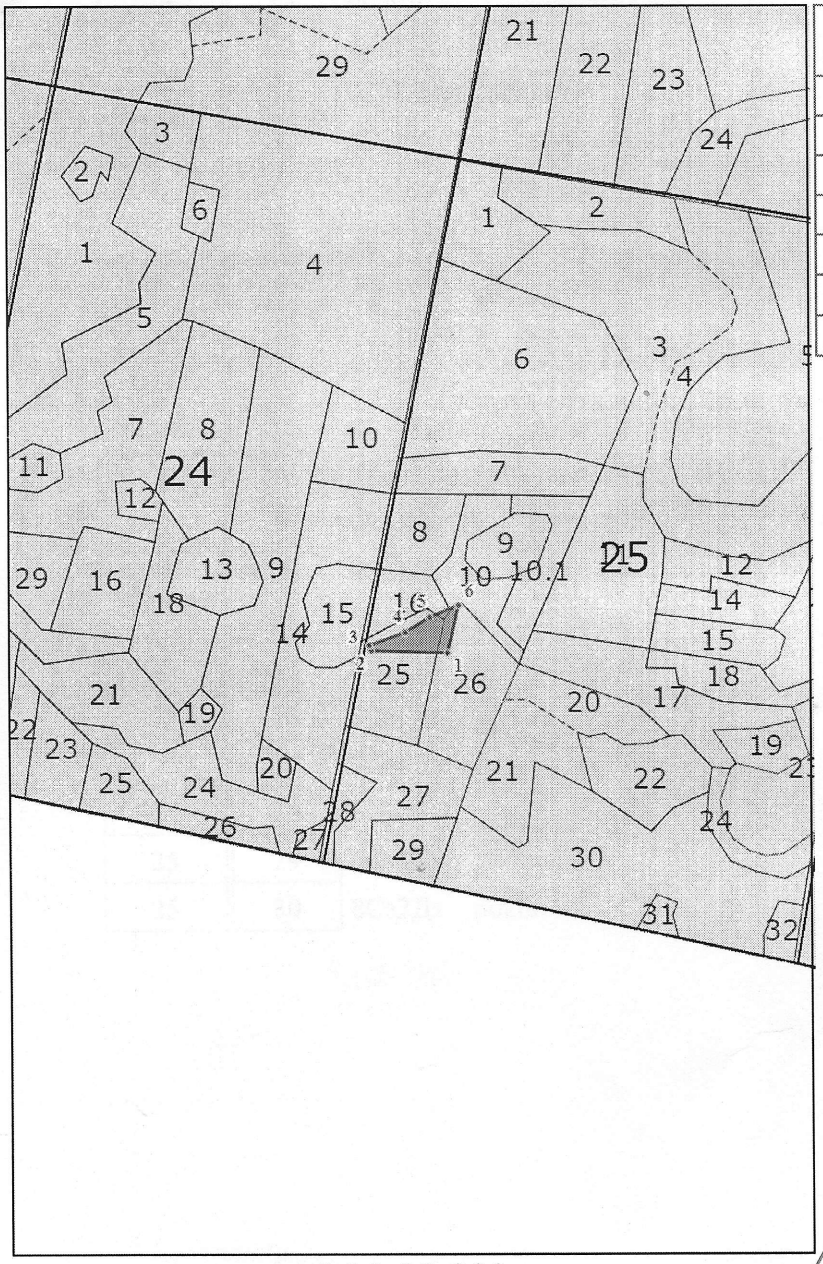

Експлікація

№ з/п	Координати
1	5611389.5, 3344936.1
2	5611391.4, 3344836.4
3	5611398.5, 3344833.8
4	5611415.5, 3344880.5
5	5611435.6, 3344912.4
6	5611452.3, 3344950
1	

Румб (угол)	Довжина ліній(м)
ПДЗ 82°6'	99,7
ПНЗ 29°7'	7,6
ПНС 60°60'	49,7
ПНС 48°47'	37,7
ПНС 57°3'	41,1
ПДЗ 3°29'	64,3

М 1:10 000

Відведення провів
29.07 2021 р. _____
(підпис,ПІБ)

Зйомку виконав
29.07 2021 р. _____
(підпис,ПІБ)

ПОВІДОМЛЕННЯ

про появу ознак погіршення санітарного стану лісових насаджень

Київське обласне та м.Києву управління лісового та мисливського господарства
(Автономна Республіка Крим, область)

Державне Підприємство «Димерське лісове господарство»
(найменування власника лісів, постійного лісокористувача)

Лісництво **Литвинівське** урочище _____
квартал № 26 виділ № 19 ділянка № _____ площа 0,2 гектарів

Таксаційна характеристика насадження

Склад 8Б1О1Яв, вік 100 років, бонітет I, середній діаметр 36 сантиметрів, середня висота 24 метрів, повнота 0,80, тип лісу С3 ГДС, рельєф рівнинний, експозиція -, грунт дерново-середньопідзолистий підріст —, підлісок —

Лісопатологічна характеристика насадження

Вид пошкодження насадження (лісова пожежа, буревій, сніголам, обледеніння, відмирання та всихання дерев, захараченість, об'їдання шкідниками хвої/листя, наявність гусені, масовий літ метеликів, опадання хвої/листя, відлущення кори на стовбурах та інші ознаки, не характерні для нормального стану дерев)

буревій, вітролам

*** Ступінь пошкодження, ураження: сильне
(поодиноке, слабке, середнє, сильне)

Вид розподілу пошкоджених дерев: куртинний
(поодинокий, груповий, куртинний)

Обсяг ушкодженої деревини на 1 гектарі (окомірно) 195 куб. метрів, у тому числі сухостійної 195 куб. метрів

Ознаки погіршення стану лісових насаджень виявив:

майстер лісу _____ Шорохов Є.І.
(посада) (підпис) (ініціали та прізвище)

21. 07. 2021 року

лісничий _____ С.М. Онищенко
(лісничий (помічник лісничого)) (підпис) (ініціали та прізвище)

22. 07. 2021 року

Висновок інженера відділу (сектору) охорони і захисту лісу державного лісогосподарського (лісомисливського) підприємства або представника державного спеціалізованого лісозахисного підприємства щодо необхідності здійснення лісозахисних чи інших заходів з поліпшення санітарного стану лісів за результатами огляду санітарного стану лісової ділянки: потребує проведення суцільної санітарної рубки

Інж.ОЗЛ _____ Подгайна Н.В.
(посада) (підпис) (ініціали та прізвище)

26. 07. 2021 року

ПЛАН

інструментальної зйомки ділянки, відведеної
під Відведення для суцільної санітарної рубки на 2021р.
Литвинівське лісництво, ДП "Димерське лісове господарство"
квартал 26 виділ 19 площа 0,2(га)

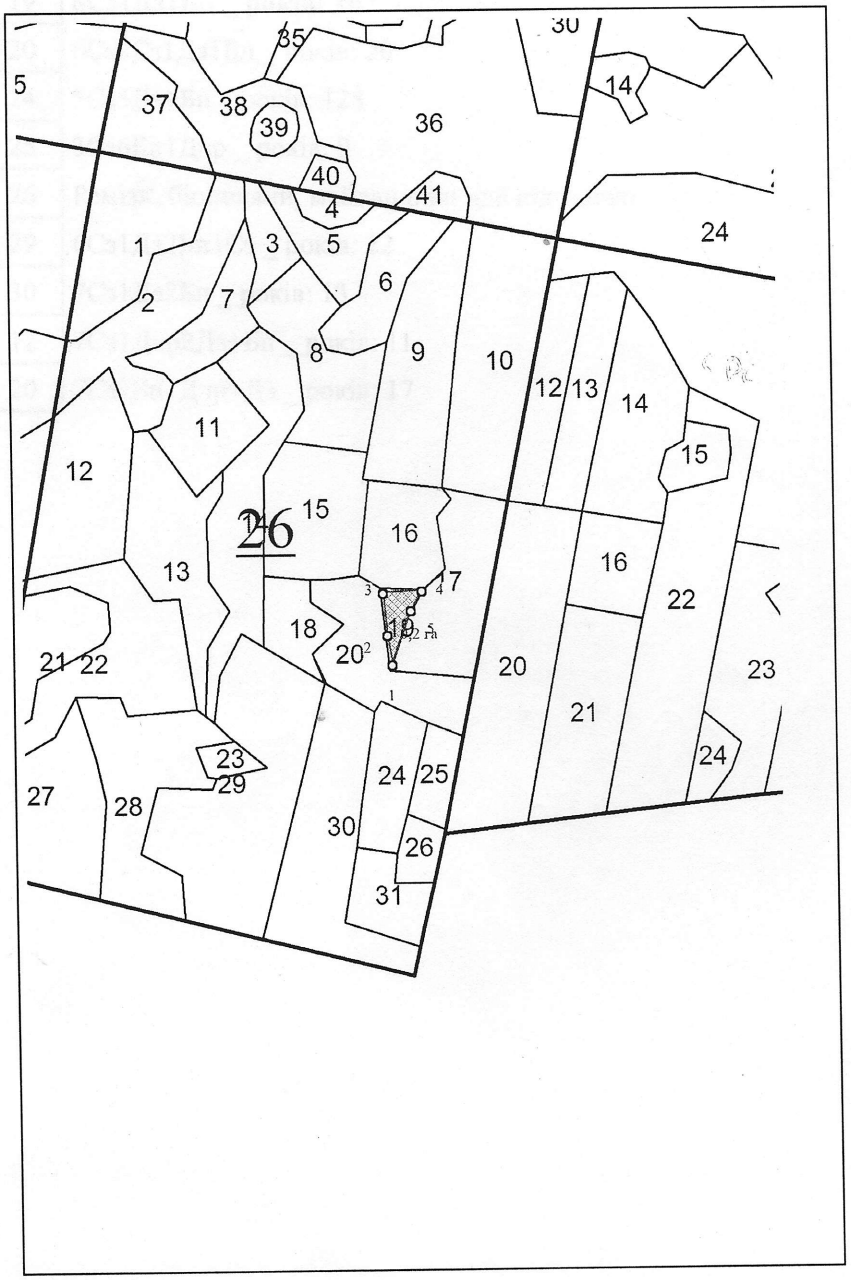

Експлікація

№ п/п	Координати	Довж. ліній
1	5611169, 345956	39,8
2	5611208, 345949	56,0
3	5611264, 345943	50,6
4	5611268, 345994	29,5
5	5611242, 345980	76,5
1		

Магнітне відхилення ПНС 9°0' станом на 31.12.20

М 1:10000

Відведення провів 29.07 2021 р.

(підпис, ПІБ)

Зйомку виконав 29.07 2021 р.

(підпис, ПІБ)